



INVESTICE DO ROZVOJE VZDĚLÁVÁNÍ

Registrační číslo: CZ.1.07/1.4.00/21.0938

Název: Škola hrou

Jih Evropy

5. ročník

Základní a mateřská škola Hrubý
Jeseník

Zpracovala: Mgr. Veronika Hurychová

Poloostrov

- Pyrenejský
- Apeninský



Ostrovny:


- Sicílie – největší ostrov Středozemního moře
- Sardinie
- Malta: ostrovní stát
- Pohoří: Pyreneje, Apeniny





Itálie

- 57, 5 mil. Obyvatel
- Hl. m. Řím
- Pohoří Alpy
- Středozemní moře
- Státy: Vatikán, San Marino
- Šikmá věž Pisa
- Řeka Pád



Itálie

- Pěstování oliv
- Činné sopky: Vesuv u Neapoli
- Etna
- Řím – centrem mohutné římské říše
- Památky: Koloseum – gladiátorské zápasy



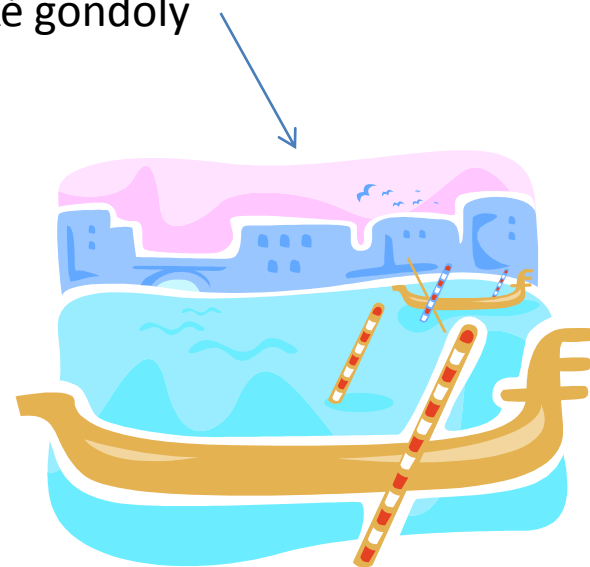
Benátky



Na pobřeží Jaderského moře

Sever Itálie

Benátské gondoly



Italská auta

- Ferrari
- Fiat
- Alfa Romeo
- Lancia



Portugalsko

- Hl. m. Lisabon
- Světový vývozcce korku
- 860 km dlouhé pobřeží
- Olivy
- rybolov





Portugalsko



Španělsko



- Hl. m. Madrid
- Barcelona – přístav
- Světový vývozcce oliv
- Světově proslulé býčí zápasy- korida
- Automobil Seat
- Gibraltar- Gibraltarský průliv
- 14 km od Afriky



Zdroje:

- Mandelová, H. Moje vlast- je v Evropě, Liberec:Dialog, 2008.
- <http://www.brumlik.estranky.cz/file/528/povrchevropy.htm>
- [http://commons.wikimedia.org/wiki/File:Location of the Kingdom of the Two Sicilies-it.svg](http://commons.wikimedia.org/wiki/File:Location_of_the_Kingdom_of_the_Two_Sicilies-it.svg)
- <http://pixabay.com/cs/vlajka-znamen%C3%AD-%C5%A1pan%C4%9Blsko-zn%C3%A1mky-26861/>
- [http://commons.wikimedia.org/wiki/File:Ferrari P4-5.jpg](http://commons.wikimedia.org/wiki/File:Ferrari_P4-5.jpg)
- [http://commons.wikimedia.org/wiki/File:Algarve pobrezi.jpg](http://commons.wikimedia.org/wiki/File:Algarve_pobrezi.jpg)
- Práci jsem vypracovala samostatně.